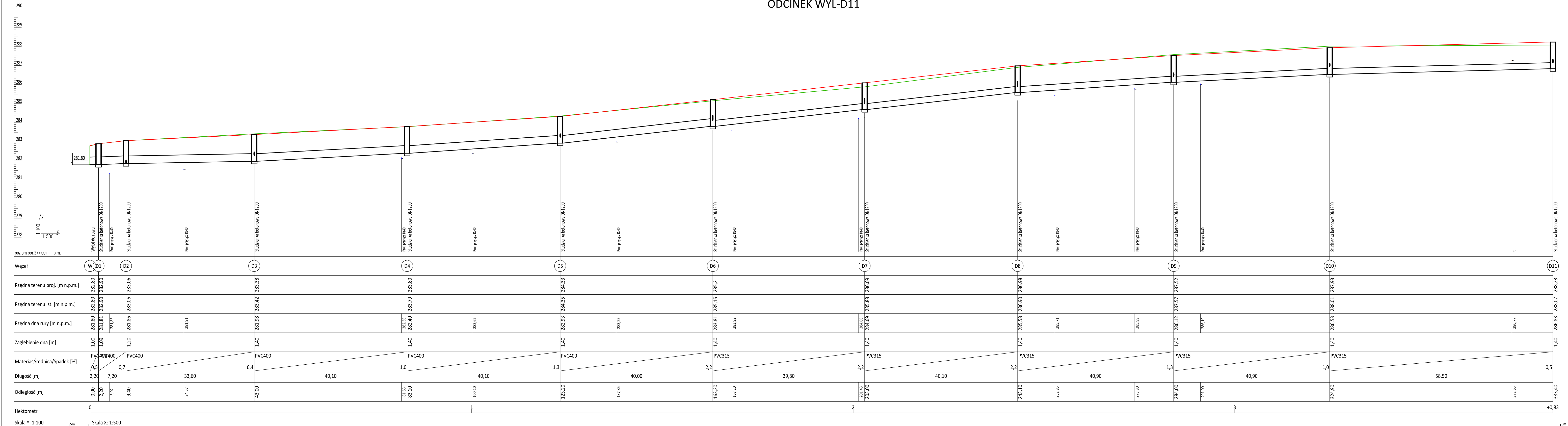



## ODCINEK WYL-D11





## OZNACZENIA

	TEREN PROJEKOWANY
	TEREN ISTNIEJĄCY
	KANALIZACJA DESZCZOWA
	ISTN. INFRASTRUKTURA TECHNICZNA

**Uwagi:**

1. Na trasie projektowanej sieci mogą występować nieinventaryzowane elementy infrastruktury technicznej
2. Lokalizację oraz głębokość posadowienia istniejącej i projektowanej infrastruktury technicznej przedstawiono w sposób orientacyjny.
3. Przed przystąpieniem do wykonania robót w miejscach skrzyżowań z istniejącym uzbrojeniem należy bezwzględnie wykonać przepkopy kontrolne z zachowaniem szczególnej ostrożności, celem ustalenia dokładnej lokalizacji uzbrojenia.
4. W przypadku włączenia kolektora deszczowego lub przykanalika na wysokości większej niż 0,8m ponad denną studni, włączenie należy wykonać jako kaskadę.

PRACOWNIA PROJEKTOWA:		INWESTOR/ZAMAWIAJĄCY:	
 <b>Inżynieria</b> <b>Jerzy</b> <b>Sowa</b>	ul. Kościuszcza 134 32-540 Trzebinia tel. (32) 720 63 84 e-mail: biuro@jerzysowa.pl	 <b>BURMISTRZ MIASTA I</b> <b>GMINY SIEWIERZ</b> ul. Zwirki i Wigury 16 42-470 Siewierz	
TEMAT OPRACOWANIA:			
<b>Budowa sieci kanalizacyjnej deszczowej w ramach zadania inwestycyjnego pn.: "Budowa ul. Wschodniej w Wojkowicach Kościelnych"</b>			
ADRES OBIEKTU:	Działki ewidencyjne:	Obręb:	Jednostka ewidencyjna:
	1105, 1095/1, 1094/3, 1093/4, 1092/3, 1091/3, 1090/2, 1088/3, 1087/9, 1087/6	0012	240107_5 Siewierz
STADIUM:	PROJEKT WYKONAWCZY		BRANŻA: SANITARNA
FUNKCJA:	Imię i nazwisko, nr upr. bud., spec.:		Podpis:
PROJEKTANT	<b>mgr inż. Artur Kurdziel</b> upr. bud. nr MAP/0106/PBS/21 w specjalności: instalacyjnej w zakresie sieci, instalacji i urządzeń cieplnych, wentylacyjnych, gazowych, wodociagowych i kanalizacyjnych bez ograniczeń		
OPRACOWAŁ:	mgr inż. Łukasz Lasoń	SKALA:	1:100/500 DATA: 05.2023
TEMAT RYSUNKU:	PROFIL PODŁUŻNY SIĘĆ		NR RYS.
			NR STR.
			KD-02.1      ---